https://www.ksuppan.at/cms/bergtouren/tragoess-klamm-haeuselalm-sackwiesensee-sonnschienalm

Stand der Daten: Oktober 2020



Tragöß - Klamm - Häuselalm - Sackwiesensee - Sonnschienalm

Von Tragöß durch die Klamm zur Häuselalm, weiter zum Sackwiesensee und zur Sonnschienalm. Eine wunderschöne Rundtour im Hochschwabgebiet.

Gebirge/Gebiet		Land/Bundesland	Schwierigkeit
Hochschwab		Österreich/Steiermark	
			Kondition
Gehzeit	Länge	Höhenmeter	
ca. 7 Stunden	ca. 19 km	ca. 1100m	Landschaft
Hund			
zeitlich begrenztes Hundeverbot		Letzte Aktualisierung: Oktober 2020	

Anreise:
Von Bruck/Mur nach Tragöß-Oberort - Minkendorf - Parkplatz beim Pfarrerteich - Achtung: Parkplatz gebührenpflichtig (€6,00 Stand 2021)!

Route:
Parkplatz beim Pfarrerteich - Klammhöhe (970m) - Klamm - Klammboden - Abzweigung zur Häuslalm - Häuselalm (1526m) - Sackwiesensee (1414m) - Sonnschienhütte (1523m) - über Dr.-Streller-Steig und den Klammboden wieder retour nach Tragöß

Wegbeschaffenheit:
Forststraße, Wald- und Wiesenwege, Schotter

Wegbeschreibung:
Vom Parkplatz beim Pfarrerteich führt der Weg 837 zur Klammhöhe (870m). Weiter geht es auf einer Forststraße durch die Klause bevor man zur Klamm kommt. Nach der Klamm geht es über den Klammboden gemütlich über eine Almwiese zum Talschluss.
Aus diesem Talschluss schlängelt sich der Dr. Streller-Steig etwas steiler hinauf bis zu einer Weggabelung. Um zur Häuselalm zu gelangen nimmt man den Weg Nr. 838 in östlicher Richtung. Dieser führt vorbei an der Sackwiesenalm direkt zur Häuselalm.

Von der Häuselalm geht es in westlicher Richtung zur Sackwiesenalm (Weg Nr. 01/05/E4/E6), nach einem kurzen Anstieg nach der Sackwiesenalm ist schon der Sackwiesensee in Sicht, ein kurzer Abstecher zum See lohnt auf jeden Fall und empfiehlt sich auch als Rastplatz.

Vom Sackwiesensee führt der weitere Weg nur mäßig steigend zur Sonnschienalm und der Sonnschienhütte welche zur nächsten Rast einlädt.



Um wieder nach Tragöß zu gelangen geht es in südlicher Richtung auf dem Weg Nr. 837 über den Dr. Streller-Steig wieder hinunter zum Talschluss des Klammboden und durch die Klamm und Klammhöhe hinaus nach Tragöß.

Hund:
Diese Tour ist für einen Hund geeignet. in den Sommermonaten (Weidezeit) dürfen Hunde nicht mitgenommen werden.

Anmerkung:
Während der jährlichen Jagdsperre (15. September bis 15. Oktober) haben beide Hütten geschlossen.

Versorgung/Stützpunkte:
Häuselalm, Sonnschienalm

Weiterführende Links:

Anfahrtsplan Google Maps | Anfahrtsplan HERE

zu den Fotos

Karte und Höhenprofil:

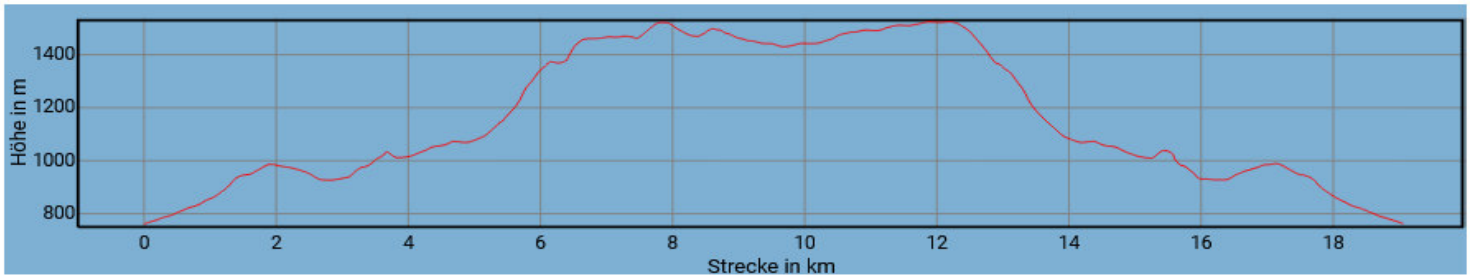

Legende der Wegpunkte:

P	Parkplatz		Interessanter Ort mit Foto
	Hütte		Gipfel

Interessanter Ort | Start wenn kein Parkplatz

Haftungsausschluss Copyright

Werte Besucher, wenn Sie Neuigkeiten zu dieser Wanderung oder Bergtour haben (Parkplatzgebühr, Parkverbote, Zustand der Wege, Schneelage speziell im Frühjahr, usw.), senden sie mir bitte über das Kontaktformular einen entsprechenden Hinweis. Ich werde diese Informationen umgehend in die Beschreibung einfügen.
Solche Informationen sind für uns alle sehr wertvoll!

Danke!